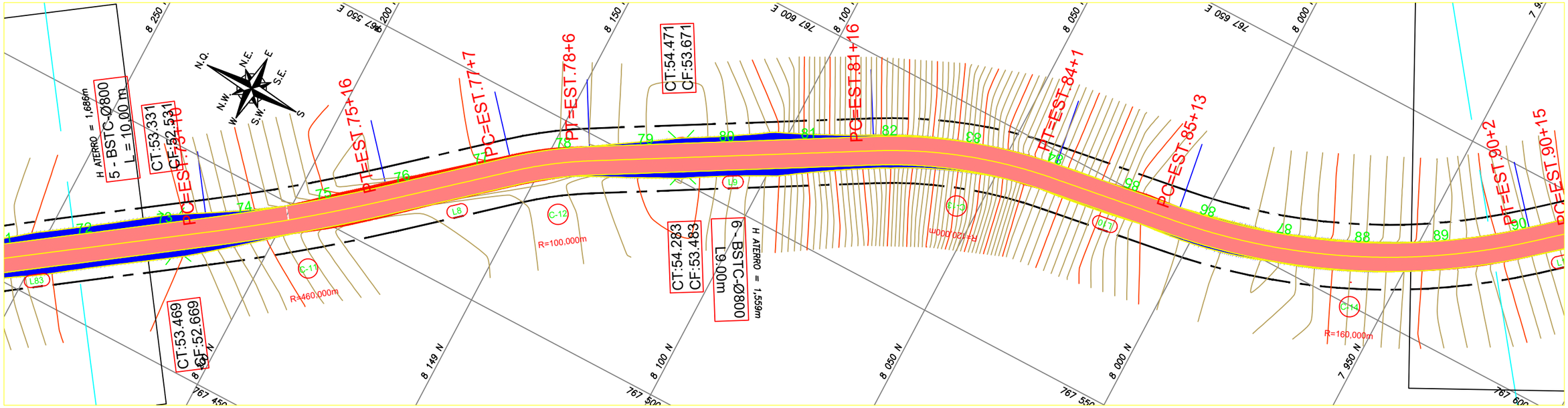

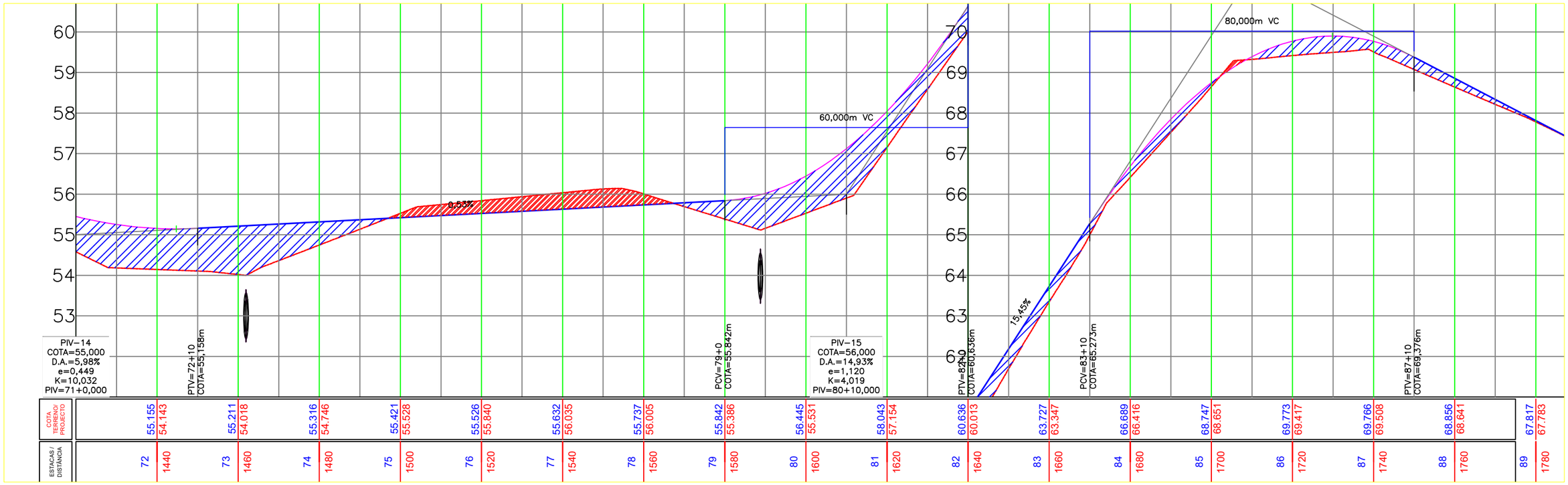

LEGENDA:

- ASFALTO EXISTENTE
- ASFALTO PROJETADO
- FAIXA DE SEGURANÇA
- FOLGA DE TERRAPLENAGEM
- TALUDE EXISTENTE
- TALUDE CORTE PROJETADO
- TALUDE ATERRO PROJETADO
- PONTE
- RUA NÃO PAVIMENTADA
- RIO/LAGOA
- FAIXA DE DOMÍNIO
- EIXO DE PROJETO
- PONTE A PROJETAR
- BORDO DE PISTA EXISTENTE
- BORDO DE PISTA PROJETADO
- CERCA ARAME
- RIO/LAGO
- CURVA DE NÍVEL EXISTENTE
- POSTE EXISTENTE DE CONCRETO
- TORRE DE TRASMISSÃO DE UMA BASE
- BOCA DE BUEIRO/ALA
- MT-MARCO TOPOGRÁFICO
- IDENTIFICAÇÃO DE QUILOMETRAGEM
- SONDAGEM

LEGENDA PERFIL:

- PERFIL PRIMITIVO
- PERFIL PROJETADO ACABADO

REFERÊNCIA CARTOGRAFICA

PROJEÇÃO UNIVERSAL TRANSVERSA DE MERCATOR-UTM
PLANIMÉTRICA-DATAMHORIZONTAL:SAD69,MC6:63 E 57 WGR
CIBERTURA CART. DA AMAZ. LEGAL, ELAB.EM 04/2003 POR IMAGEM DO SAT. CEBRS (CHINA BRASIL EXPL. DE REC NATURAIS), SENSOR CCD COM PREC. DE 20m, PASSAGEM EM 03/2005 (FONTE IBGE/INPE).
ALTIMÉTRICA-DATUM VERTICAL: IBITUBA-SANTA CATARINA
COMPIL. DAS CURVAS DE NÍVEL, DAS CARTAS CART.DA SÉRIE MIR NA ESCALA 1:250.000, ELABORADO PELO IBGE IBGE E IMPRESSAS EM A983

		DATA	EXEC.	VERIF.	APROV.
1º	REVISÃO GRAFICA E TEXTUAL				
1º	EDICÃO				
REV.	DESCRIÇÃO				

PROJETO GEOMÉTRICO

PREFEITURA MUNICIPAL DE RORAINÓPOLIS

TITULO
RECUPERAÇÃO DE ESTRADAS VICINAIS DO MUNICÍPIO DE RORAINÓPOLIS

OBJETIVO: MELHORAR TRÁFEGO DE PESSOAS, ANIMAIS E VEÍCULOS ENTRE AS COMUNIDADES DA REGIÃO

FOLHA 5/25

TRECHO:
ESTACA: 0+0,000 ATÉ 436

DATA ABRIL /2024

LOCAL:

ESCALA 1/1000

CONTENIDO: PLANTA E PERFIL

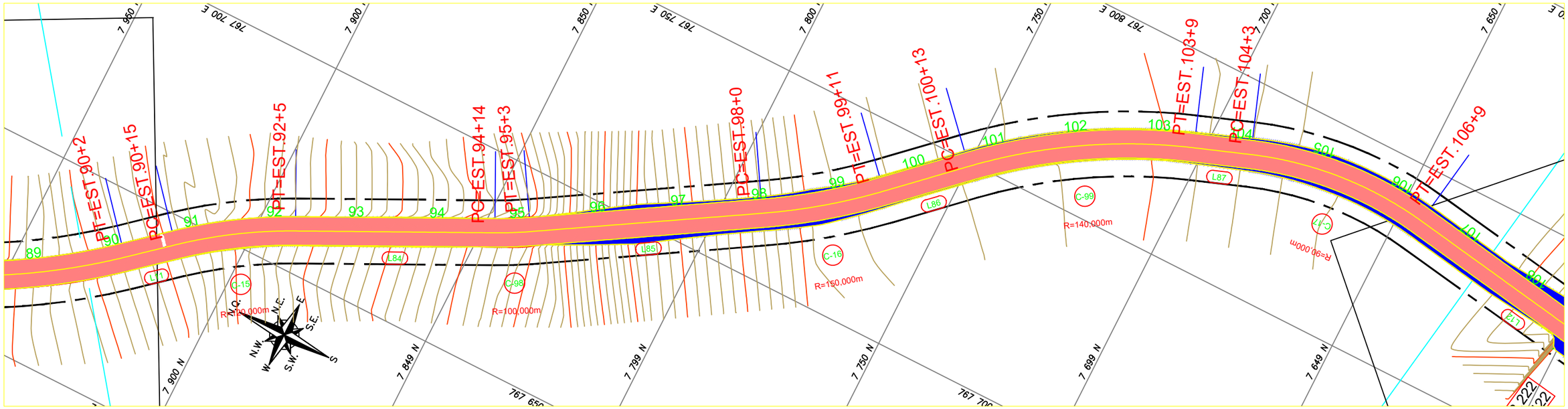

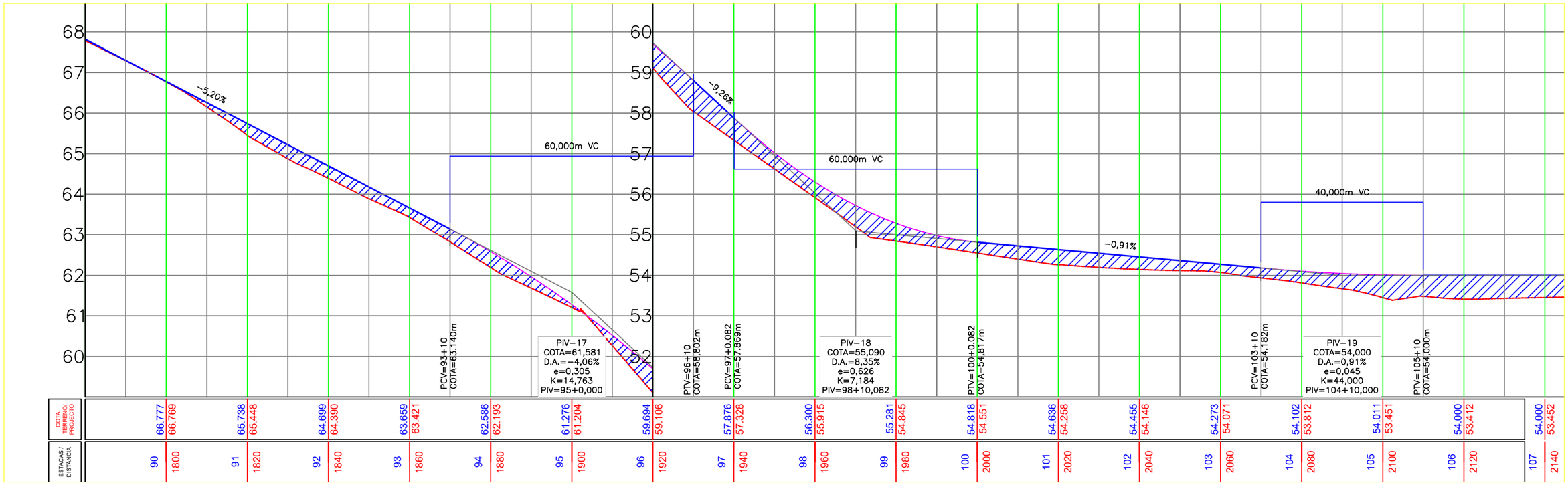

LEGENDA:

- ASFALTO EXISTENTE
- ASFALTO PROJETADO
- FAIXA DE SEGURANÇA
- FOLGA DE TERRAPLENAGEM
- TALUDE EXISTENTE
- TALUDE CORTE PROJETADO
- TALUDE ATERRO PROJETADO
- PONTE
- RUA NÃO PAVIMENTADA
- RIO/LAGOA
- FAIXA DE DOMÍNIO
- EIXO DE PROJETO
- PONTE A PROJETAR
- BORDO DE PISTA EXISTENTE
- BORDO DE PISTA PROJETADO
- CERCA ARAME
- RIO/LAGO
- CURVA DE NÍVEL EXISTENTE
- POSTE EXISTENTE DE CONCRETO
- TORRE DE TRASMISSÃO DE UMA BASE
- BOCA DE BUEIRO/ALA
- MT-MARCO TOPOGRÁFICO
- IDENTIFICAÇÃO DE QUILOMETRAGEM
- SONDAGEM

LEGENDA PERFIL:

- PERFIL PRIMITIVO
- PERFIL PROJETADO ACABADO

REFERÊNCIA CARTOGRAFICA

PROJEÇÃO UNIVERSAL TRANSVERSA DE MERCATOR-UTM
PLANIMÉTRICA-DATAMHORIZONTAL:SAD69,MC6:63 E 57 WGR
CIBERTURA CART. DA AMAZ. LEGAL, ELAB.EM 04/2003 POR IMAGEM DO SAT. CEBRS (CHINA BRASIL EXPL. DE REC NATURAIS), SENSOR CCD COM PREC. DE 20m, PASSAGEM EM 03/2005 (FONTE IBGE/INPE).
ALTIMÉTRICA-DATUM VERTICAL: IBITUBA-SANTA CATARINA
COMPIL. DAS CURVAS DE NÍVEL, DAS CARTAS CART.DA SÉRIE MIR NA ESCALA 1:250.000, ELABORADO PELO IBGE IBGE E IMPRESSAS EM A983

		DATA	EXEC.	VERIF.	APROV.
1º	REVISÃO GRAFICA E TEXTUAL				
1º	EDICÃO				
REV.	DESCRIÇÃO				

PROJETO GEOMÉTRICO

PREFEITURA MUNICIPAL DE RORAINÓPOLIS

TITULO
RECUPERAÇÃO DE ESTRADAS VICINAIS DO MUNICÍPIO DE RORAINÓPOLIS

OBJETIVO: MELHORAR TRÁFEGO DE PESSOAS, ANIMAIS E VEÍCULOS ENTRE AS COMUNIDADES DA REGIÃO

FOLHA 6/25

TRECHO:
ESTACA: 0+0,000 ATÉ 436

DATA ABRIL /2024

LOCAL:

ESCALA 1/1000

CONTENIDO: PLANTA E PERFIL

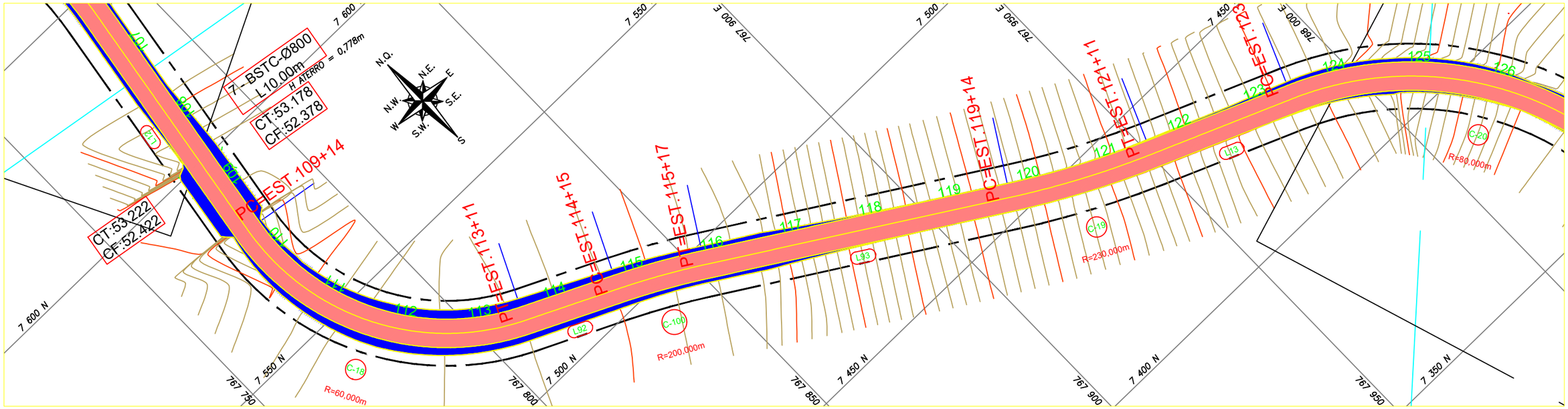

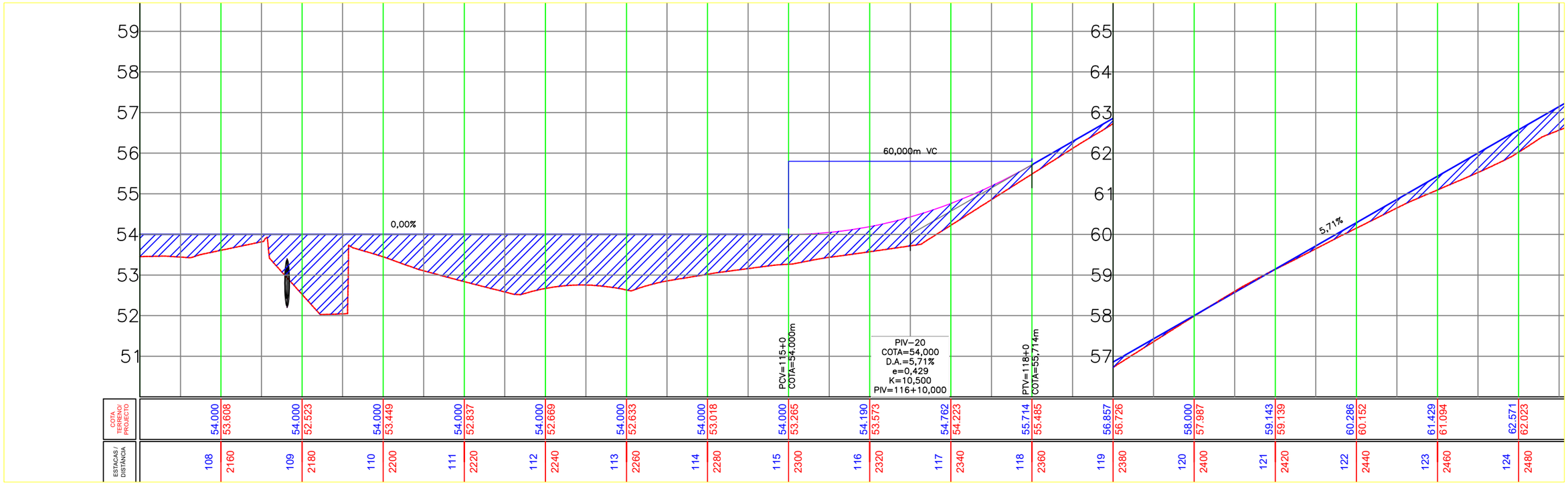

LEGENDA:

- ASFALTO EXISTENTE
- ASFALTO PROJETADO
- FAIXA DE SEGURANÇA
- FOLGA DE TERRAPLENAGEM
- TALUDE EXISTENTE
- TALUDE CORTE PROJETADO
- TALUDE ATERRO PROJETADO
- PONTE
- RUA NÃO PAVIMENTADA
- RIO/LAGOA
- FAIXA DE DOMÍNIO
- EIXO DE PROJETO
- PONTE A PROJETAR
- BORDO DE PISTA EXISTENTE
- BORDO DE PISTA PROJETADO
- CERCA ARAME
- RIO/LAGO
- CURVA DE NÍVEL EXISTENTE
- POSTE EXISTENTE DE CONCRETO
- TORRE DE TRASMISSÃO DE UMA BASE
- BOCA DE BUEIRO/ALA
- MT-MARCO TOPOGRÁFICO
- IDENTIFICAÇÃO DE QUILOMETRAGEM
- SONDAGEM

LEGENDA PERFIL:

- PERFIL PRIMITIVO
- PERFIL PROJETADO ACABADO

REFERÉNCIA CARTOGRAFICA

PROJEÇÃO UNIVERSAL TRANSVERSA DE MERCATOR-UTM
PLANIMÉTRICA-DATAMHORIZONTAL:SAD69,MC6:63 E 57 WGR
CIBERTURA CART. DA AMAZ. LEGAL, ELAB.EM 04/2003 POR IMAGEM DO SAT. CEBRS (CHINA BRASIL EXPL. DE REC NATURAIS), SENSOR CCD COM PREC. DE 20m, PASSAGEM EM 03/2005 (FONTE IBGE/INPE).
ALTIMÉTRICA-DATUM VERTICAL: IBITUBA-SANTA CATARINA
COMPIL. DAS CURVAS DE NÍVEL, DAS CARTAS CART.DA SÉRIE MIR NA ESCALA 1:250.000, ELABORADO PELO IBGE IBGE E IMPRESSAS EM A983

		DATA	EXEC.	VERIF.	APROV.
1º	REVISÃO GRAFICA E TEXTUAL				
1º	EDICÃO				
REV.	DESCRIÇÃO				

PROJETO GEOMÉTRICO

PREFEITURA MUNICIPAL DE RORAINÓPOLIS

TITULO
RECUPERAÇÃO DE ESTRADAS VICINAIS DO MUNICÍPIO DE RORAINÓPOLIS

OBJETIVO: MELHORAR TRÁFEGO DE PESSOAS, ANIMAIS E VEÍCULOS ENTRE AS COMUNIDADES DA REGIÃO

FOLHA 7/25

TRECHO:
ESTACA: 0+0,000 ATÉ 436

DATA ABRIL /2024

LOCAL:

ESCALA 1/1000

CONTENIDO: PLANTA E PERFIL

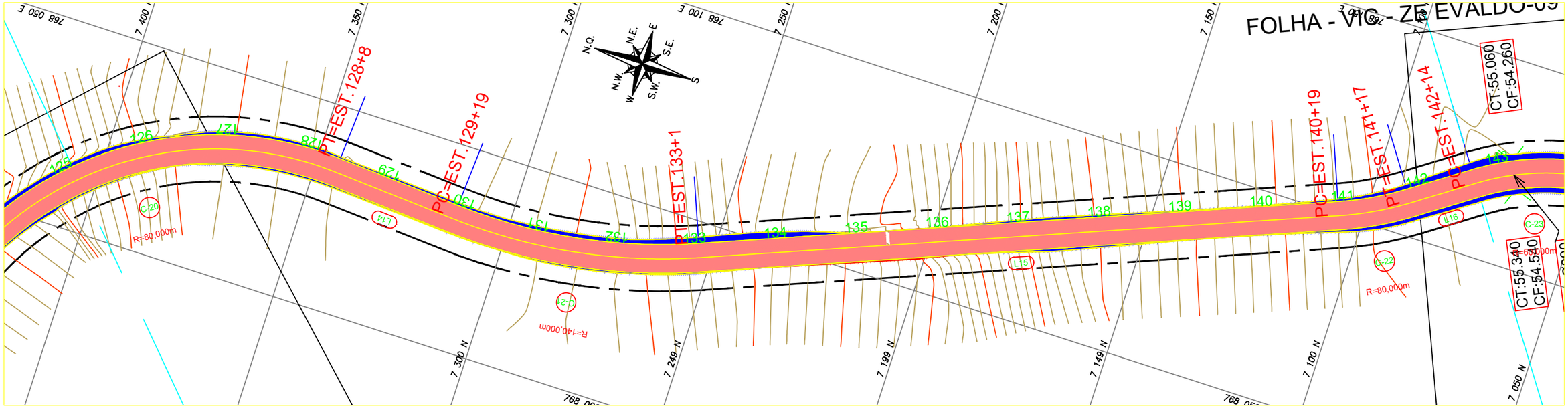

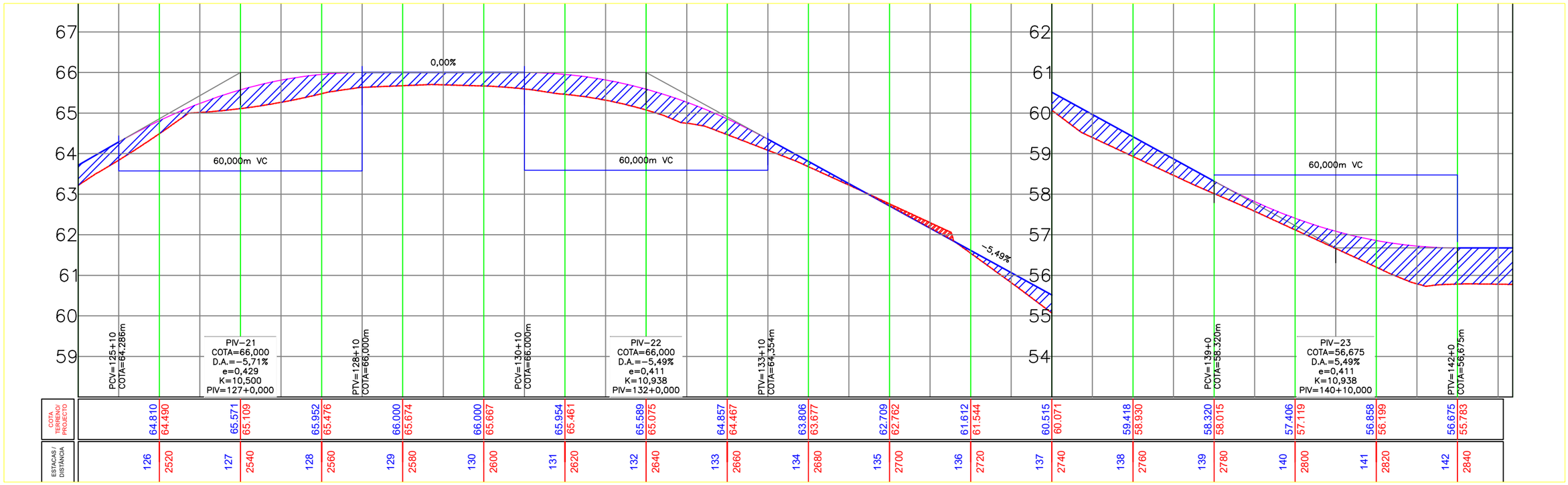

LEGENDA:

- ASFALTO EXISTENTE
- ASFALTO PROJETADO
- FAIXA DE SEGURANÇA
- FOLGA DE TERRAPLENAGEM
- TALUDE EXISTENTE
- TALUDE CORTE PROJETADO
- TALUDE ATERRO PROJETADO
- PONTE
- RUA NÃO PAVIMENTADA
- RIO/LAGOA
- FAIXA DE DOMÍNIO
- EIXO DE PROJETO
- PONTE A PROJETAR
- BORDO DE PISTA EXISTENTE
- BORDO DE PISTA PROJETADO
- CERCA ARAME
- RIO/LAGO
- CURVA DE NÍVEL EXISTENTE
- POSTE EXISTENTE DE CONCRETO
- TORRE DE TRASMISSÃO DE UMA BASE
- BOCA DE BUEIRO/ALA
- MT-MARCO TOPOGRÁFICO
- IDENTIFICAÇÃO DE QUILOMETRAGEM
- SONDAGEM

LEGENDA PERFIL:

- PERFIL PRIMITIVO
- PERFIL PROJETADO ACABADO

Documento assinado digitalmente
NEOZITO SOUSA DE ALMEIDA JUNIOR
Data: 23/06/2024 11:45:39-0300
Verifique em https://validar.iti.gov.br

REFERÉNCIA CARTOGRAFICA
PROJEÇÃO UNIVERSAL TRANSVERSA DE MERCATOR-UTM
PLANIMÉTRICA-DATAMHORIZONTAL:SAD69,MC6:63 E 57 WGR
CIBERTURA CART. DA AMAZ. LEGAL, ELAB.EM 04/2003 POR IMAGEM DO SAT. CEBRS (CHINA BRASIL EXPL. DE REC NATURAIS), SENSOR CCD COM PREC. DE 20m, PASSAGEM EM 03/2005 (FONTE IBGE/INPE).
ALTIMÉTRICA-DATUM VERTICAL: IBITUBA-SANTA CATARINA
COMPIL. DAS CURVAS DE NÍVEL, DAS CARTAS CART.DA SÉRIE MIR NA ESCALA 1:250.000, ELABORADO PELO IBGE IBGE E IMPRESSAS EM A983

REV.	DESCRIÇÃO	DATA	EXEC.	VERIF.	APROV.
1º	REVISÃO GRAFICA E TEXTUAL				
1º	EDICÃO				

PROJETO GEOMÉTRICO

PREFEITURA MUNICIPAL DE RORAINÓPOLIS

TITULO
RECUPERAÇÃO DE ESTRADAS VICINAIS DO MUNICÍPIO DE RORAINÓPOLIS

OBJETIVO: MELHORAR TRÁFEGO DE PESSOAS, ANIMAIS E VEÍCULOS ENTRE AS COMUNIDADES DA REGIÃO

FOLHA 8/25

TRECHO:
ESTACA: 0+0,000 ATÉ 436

DATA ABRIL /2024

LOCAL:

ESCALA 1/1000

CONTENIDO: PLANTA E PERFIL